SEZIONE A_LC103 - AREA VERDE IN CESSIONE SUB AMBITO ADT 1B
SECTION A_LC103 - GREEN AREA TRANSFERRED TO PUBLIC SUB AREA ADT 1B
1:200

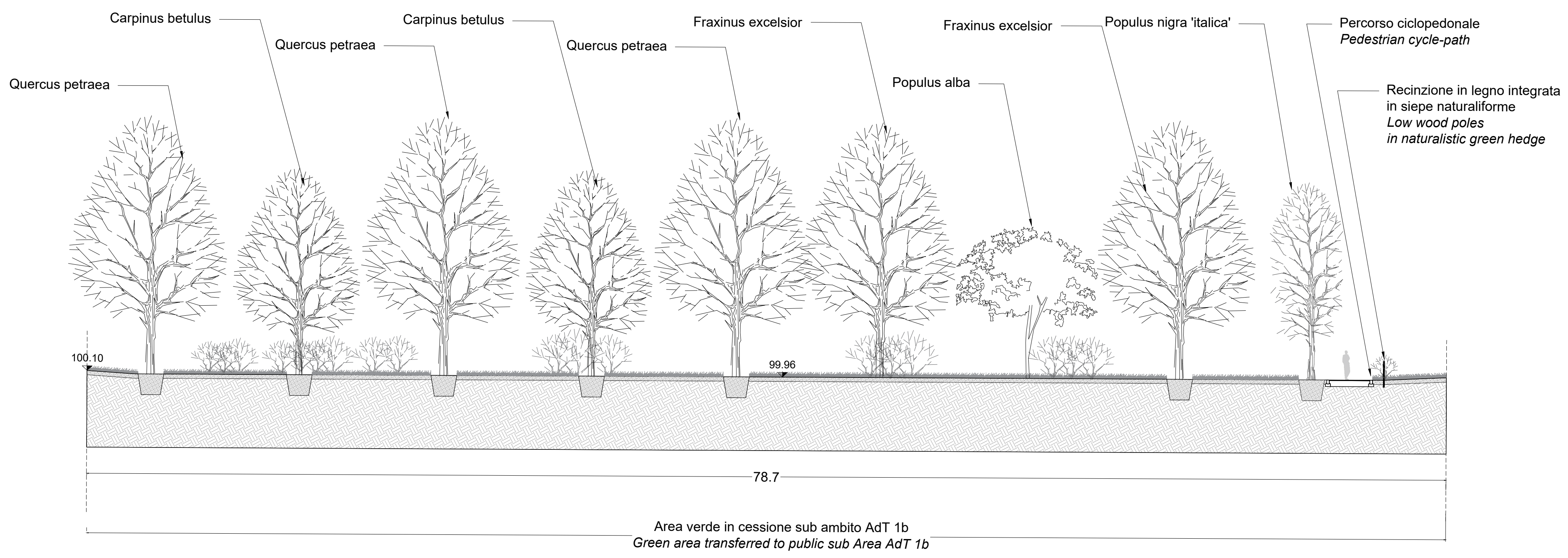
Quercus petraea
Carpinus betulus
Quercus petraea
Carpinus betulus
Quercus petraea
Fraxinus excelsior
Populus alba
Fraxinus excelsior
Populus nigra 'italica'
Percorso ciclopedonale
Pedestrian cycle-path
Recinzione in legno integrata
in siepe naturaliforme
Low wood poles
in naturalistic green hedge
100.10
99.96
78.7
Area verde in cessione sub ambito AdT 1b
Green area transferred to public sub Area AdT 1b

SEZIONE B_LC103 - AREA VERDE IN CESSIONE SUB AMBITO ADT 1B
SECTION B_LC103 - GREEN AREA TRANSFERRED TO PUBLIC SUB AREA ADT 1B
1:200

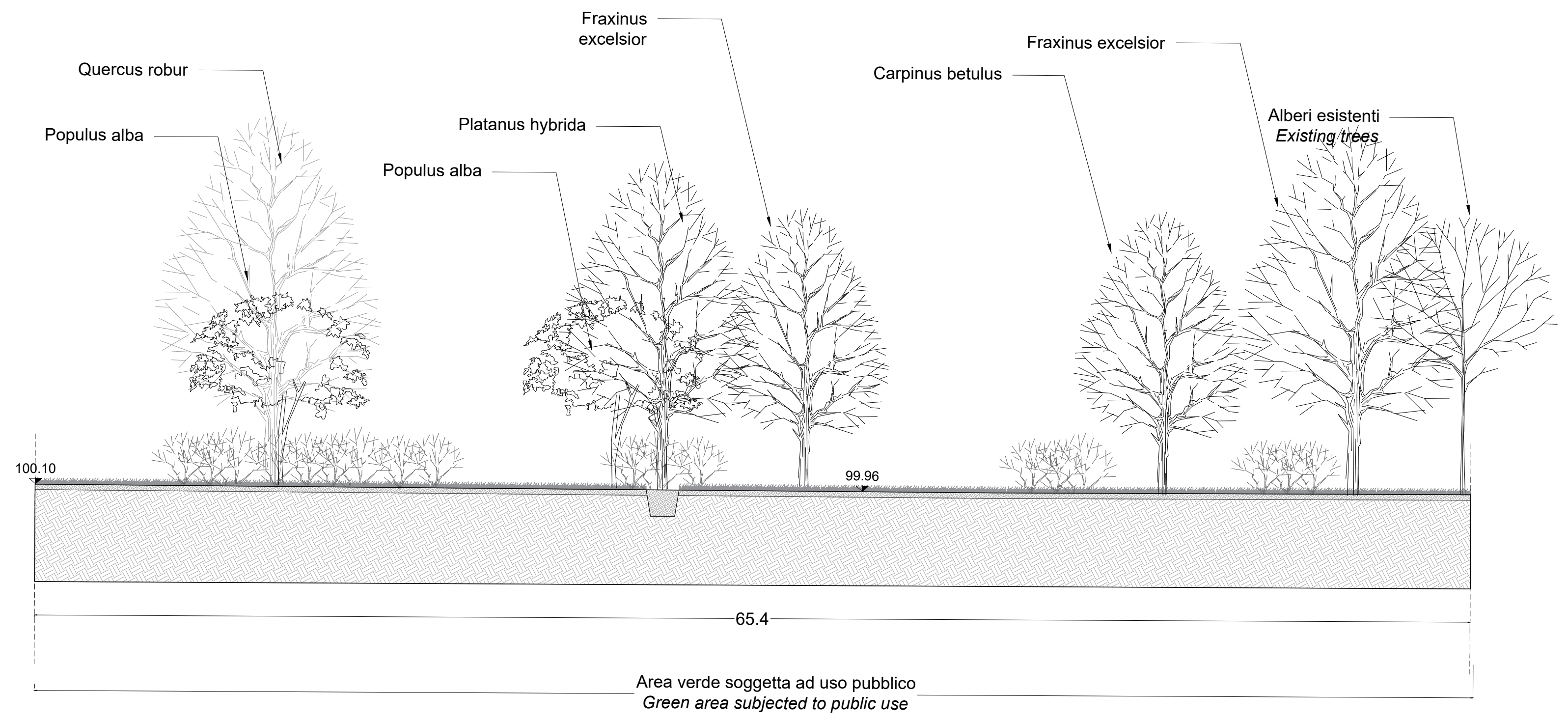
Quercus robur
Populus alba
Fraxinus excelsior
Platanus hybrida
Populus alba
Carpinus betulus
Fraxinus excelsior
Alberi esistenti
Existing trees
100.10
99.96
65.4
Area verde soggetta ad uso pubblico
Green area subjected to public use

PLANIMETRIA DI PROGETTO - AREA VERDE IN CESSIONE SUB AMBITO ADT 1B - ZOOM 1
PROJECT PLANIMETRY - GREEN AREA TRANSFERRED TO PUBLIC SUB AREA ADT 1B - ZOOM 1
1:250

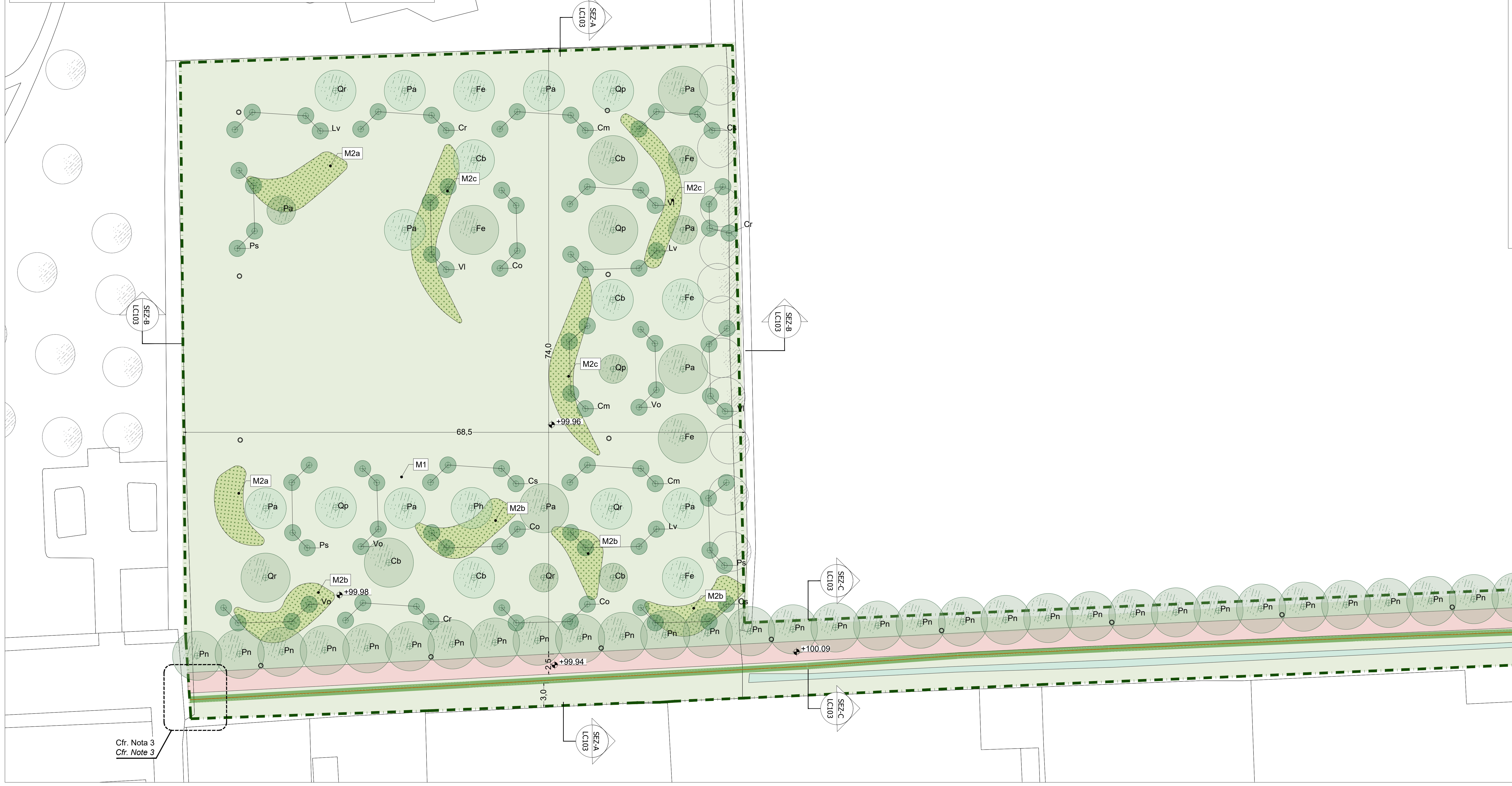
SEZ-A
LC103
SEZ-B
LC103
SEZ-C
LC103
Qr
Pa
Fe
Op
Qp
Cb
Cr
Cm
Lv
Co
Cs
Ps
Vl
Vo
Pn
Ph
M1
M2a
M2b
M2c
74.0
68.5
+99.96
+99.98
+99.94
+100.09
3.0
Cfr. Nota 3
Cfr. Note 3

SEZIONE C_LC103 - AREA VERDE IN CESSIONE SUB AMBITO ADT 1B
SECTION C_LC103 - GREEN AREA TRANSFERRED TO PUBLIC SUB AREA ADT 1B
1:200

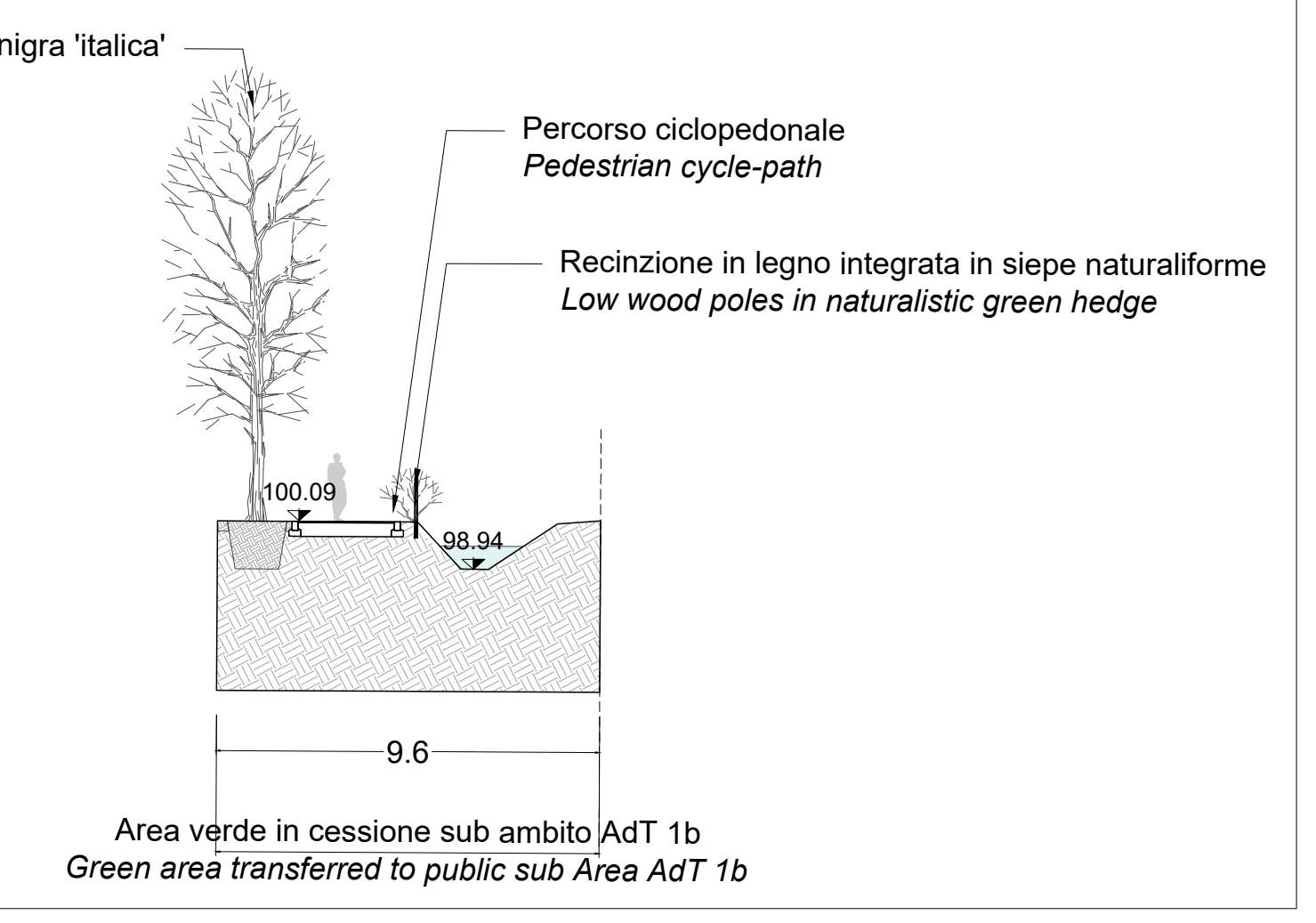
Populus nigra 'italica'
Percorso ciclopedonale
Pedestrian cycle-path
Recinzione in legno integrata in siepe naturaliforme
Low wood poles in naturalistic green hedge
100.09
98.94
9.6
Area verde in cessione sub ambito AdT 1b
Green area transferred to public sub Area AdT 1b

PLANIMETRIA DI PROGETTO - AREA VERDE IN CESSIONE SUB AMBITO ADT 1B - ZOOM 2
PROJECT PLANIMETRY - GREEN AREA TRANSFERRED TO PUBLIC SUB AREA ADT 1B - ZOOM 2
1:250

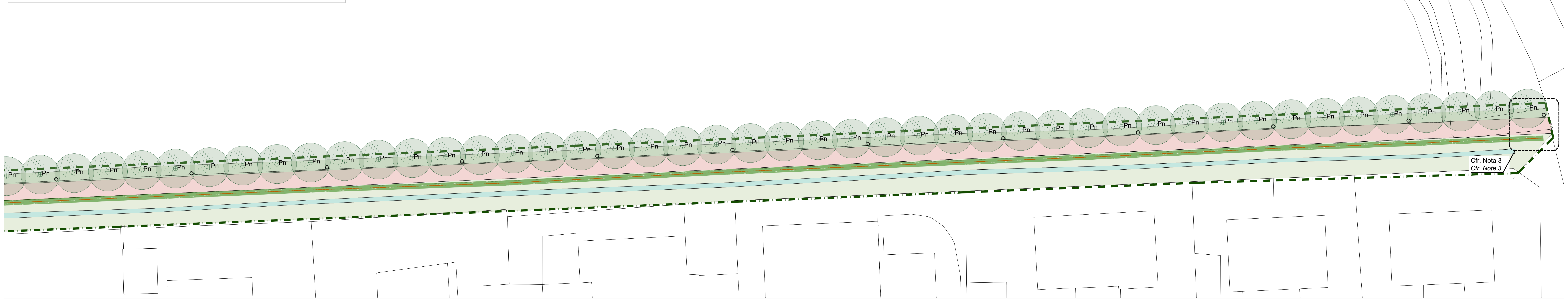
Pn
Cfr. Nota 3
Cfr. Note 3

LEGENDA GENERALE - *GENERAL LEGEND*

Area verde in cessione sub ambito AdT 1b
Green area transferred to public sub Area AdT 1b

+XXX.XX Quota finito
Finishing elevation

+XXX.XX Curve di livello morfologie
Small hills contour lines

XX Etichetta Opere a verde
Planting plan Code

PAVIMENTAZIONI E CORDOLI - *PAVING AND KERBS*

🟥 Percorso ciclo-pedonale in conglomerato bituminoso- 1105.4 ml
Asphalt Pedestrian cycle-path

ARREDI E RECINZIONI - *FURNITURE AND FENCES*

🟩 Recinzione bassa in paletti di legno integrati in siepe naturaliforme (M4)
h. 1.10m - 445.4 ml
Low wood poles in naturalistic green hedge

DISPOSITIVI TECNOLOGICI - *DEVICES*

○ Posizione corpi illuminanti
Lighting devices location

OPERE A VERDE - *PLANTING PLAN*

▨ M1- Prato biodiverso seminato - 7793.4mq
M1- *Sown Biodiverse lawn*

▨ M2- Mix erbaceo arbustivo basso - 387.5mq
M2- Shrubs and herbaceous mix

🟩 M4- Siepe naturaliforme 445.4 ml
M4- Naturalistic green hedge

Alberi di progetto - *New trees :*

Cb	*Carpinus betulus*
Fe	*Fraxinus excelsior*
Pa	*Prunus avium*
Pn	*Populus nigra 'italica'*
Qp	*Quercus petraea*
Qr	*Quercus robur*

XX Arbusti alti - *Tall shrubs :*

Cm	*Cornus mas*
Cs	*Cornus sanguinea*
Co	*Corylus avellana*
Cr	*Crataegus monogyna*
Lv	*Ligustrum vulgare*
Ps	*Prunus spinosa*
Vl	*Viburnum lantana*
Vo	*Viburnum opulus*

Xx Alberi di nuovo impianto

Xx Alberi giovani

○ Alberi esistenti - *Existing trees*

Xx Alberi maturi

Note:
1. Gli alberi e gli arbusti hanno una distanza minima di 3.5 m dalla recinzione di sicurezza dell'area privata.
2. Le quantità riportate nei disegni sono solo a scopo informativo e sono state ricavate dalle migliori informazioni disponibili al momento della preparazione degli elaborati. Tali quantità potranno variare in base alle effettive condizioni del sito e alla metodologia di costruzione. Gli appaltatori sono tenuti a effettuare le proprie verifiche per determinare le attività, i metodi e i costi di costruzione.
3. L'impresa esecutrice dei lavori di urbanizzazione dovrà coordinarsi con i lavori di costruzione adiacenti per programmare e coordinare i lavori nei punti di contatto tra Opere private (IFC1) e Opere di urbanizzazione (IFC4). In particolare sarà necessario coordinare:
   - I lavori di asfaltatura e di realizzazione dei marciapiedi con i progetti di costruzione adiacenti per ridurre al minimo i giunti di costruzione;
   - I punti di connessione fra bacini di ritenzione nell'area privata e i canali in area pubblica.

Notes:
1. Trees and shrubs have a distance from the security fence of the private plot of not less than 3.5m.
2. Quantities provided are for information purposes only and were derived from the best available information at the time of preparation, which may vary based on actual site conditions and construction methodology. Contractors are to undertake their own review to determine construction activities, methods and costs.
3. The contractor carrying out the urbanisation works will have to coordinate with the adjacent construction works in order to plan and coordinate the works at the points of contact between Private Works (IFC1) and Urbanisation Works (IFC4). In particular, it will be necessary to coordinate:
   - Asphalt and pavement works with adjacent construction projects to minimise construction joints;
   - The connection points between retention basins in the private area and canals in the public area.

Key Plan

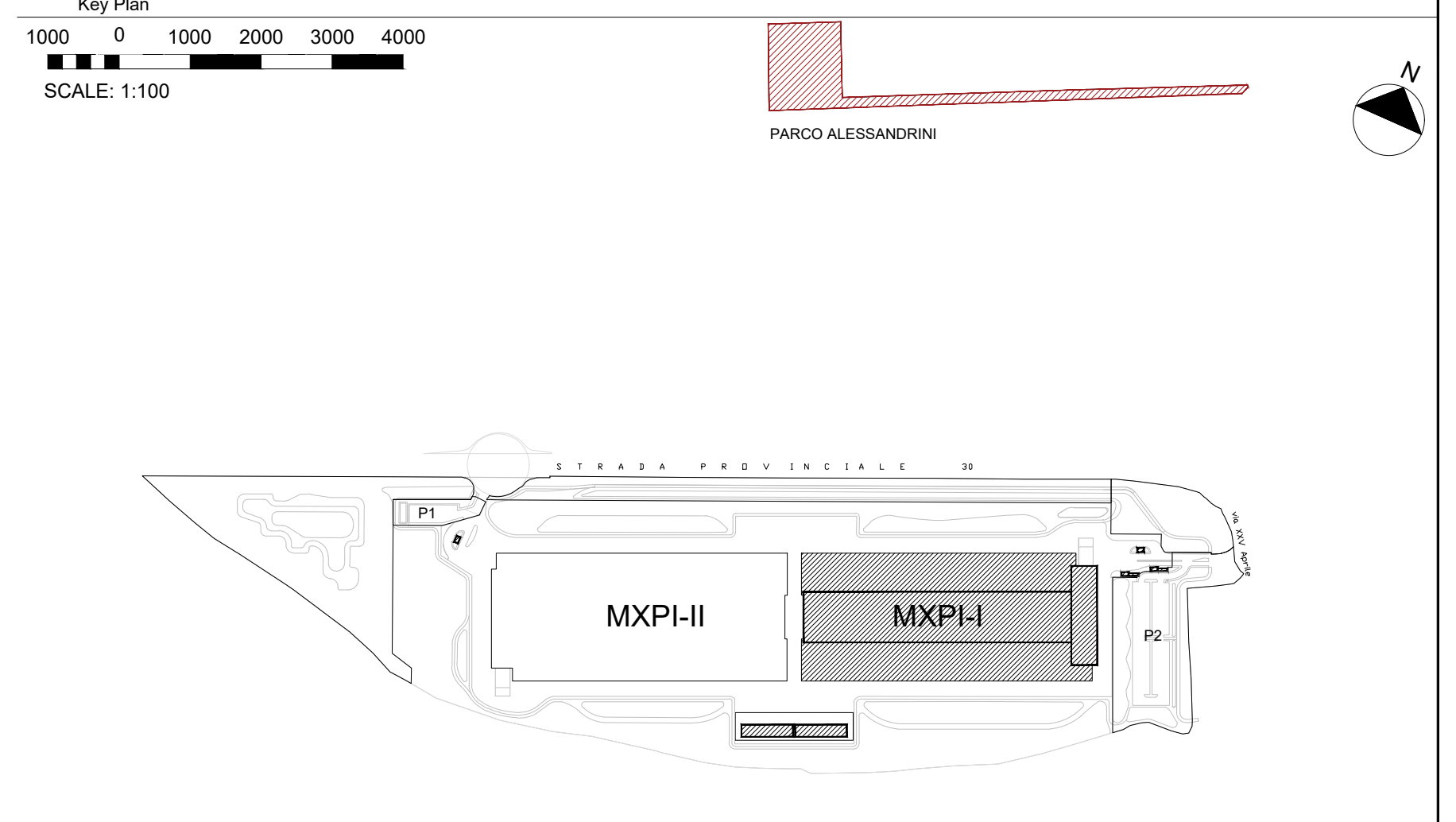
1000
0
1000
2000
3000
4000
SCALE: 1:100
PARCO ALESSANDRINI
N
MXPI-II
MXPI-I
P1
P2

COMUNE di NOVIGLIO

Piazza Roma, 1 - 20082 Noviglio (MI)

COMMITTENTE
NOVIGLIO DATACENTERS MXP I S.R.L.
via Broletto, 35 - 20121 MILANO



PROGETTO ARCHITETTONICO
STARCHING
Ripa di Porta Ticinese 75 - 20143 MILANO
tel 0287283000 fax 0287283067 e-mail mailbox@starching.it
Via Cristoforo Colombo 456 - 00145 ROMA
tel 0657287146 fax 0657138081 e-mail
mailbox.roma@starching.it

GEOLOGO
SoilData
STUDIO ASSOCIATO
via Mario Greppi, 34/A - 23899 Robbiate (LC)
tel 0399280280 fax 0399289091 e-mail soildata@soildata.it

CONSULENTE ACUSTICO
TECNICAMBIENTE
Via Vincenzo Russo 9 - 20127 MILANO
tel/fax 0228040510 e-mail info@tecnicambiente.it

PROGETTO IMPIANTI
ARIATTA
INGEGNERIA DEI SISTEMI SPA
Via Elba, 12 - 20144 MILANO
tel 024990271 fax 024692845 e-mail ariatta@ariatta.it

CONSULENTE OPERE ESTERNE
Ingegneri Consulenti
Via Frua 22 - 20146 MILANO
tel 0248518862 e-mail info@ingegnericonsulenti.com

PROGETTO STRUTTURALE
Redesco
Structural
Engineering
Via Vincenzo Gioberti, 5 - 20123 MILANO
tel 024699020 fax 02436478 e-mail redesco@redesco.it

CONSULENTE PAESAGGIO
P'NV
Via Vincenzo Vela, 1 - 20133 MILANO
tel 0283548848 e-mail info@parcnouveau.com

PROGETTAZIONE ANTINCENDIO
AFC Srl
sicurezza a 360 gradi
Via Leon Battista Alberti, 6 - 20149 MILANO
tel/fax +39 0245479688 e-mail info@afcsrl.it

Oggetto

PROGETTO ESECUTIVO
REDATTO IN BASE ALL' ART. 33 D.P.R. 5 OTTOBRE 2010, N. 207 E S.M.I. -

PARCHEGGI E AREE VERDI - COMUNE DI NOVIGLIO Frazione Santa Corinna
PARCHEGGI E AREE VERDI IN CESSIONE E ASSOGGETTATI AD USO PUBBLICO sub Ambiti AdT1a - AdT1b
in conformità al Piano Attuativo adottato con delibera del 14/12/2021

Categoria ISSUED FOR CONSTRUCTION- BP4

PLANIMETRIA DI PROGETTO E SEZIONI - AdT1b

PROJECT PLANIMETRY AND SECTIONS- AdT1b

Emissione DATA	Vers.	Dis.	VERSIONE
06/03/2023	00	FRDP	EMISSIONE
27/03/2023	01	FRDP	EMISSIONE FINALE

Elaborato n° LC103
SCALA 1:250-1:200
Nome file LC103-GREEN_B_PLAN
Codice commessa P10424
Controllato
Approvato

Disegno di proprieta' dello Studio Starching S.r.l. - Tutti i diritti riservati a norma di legge.